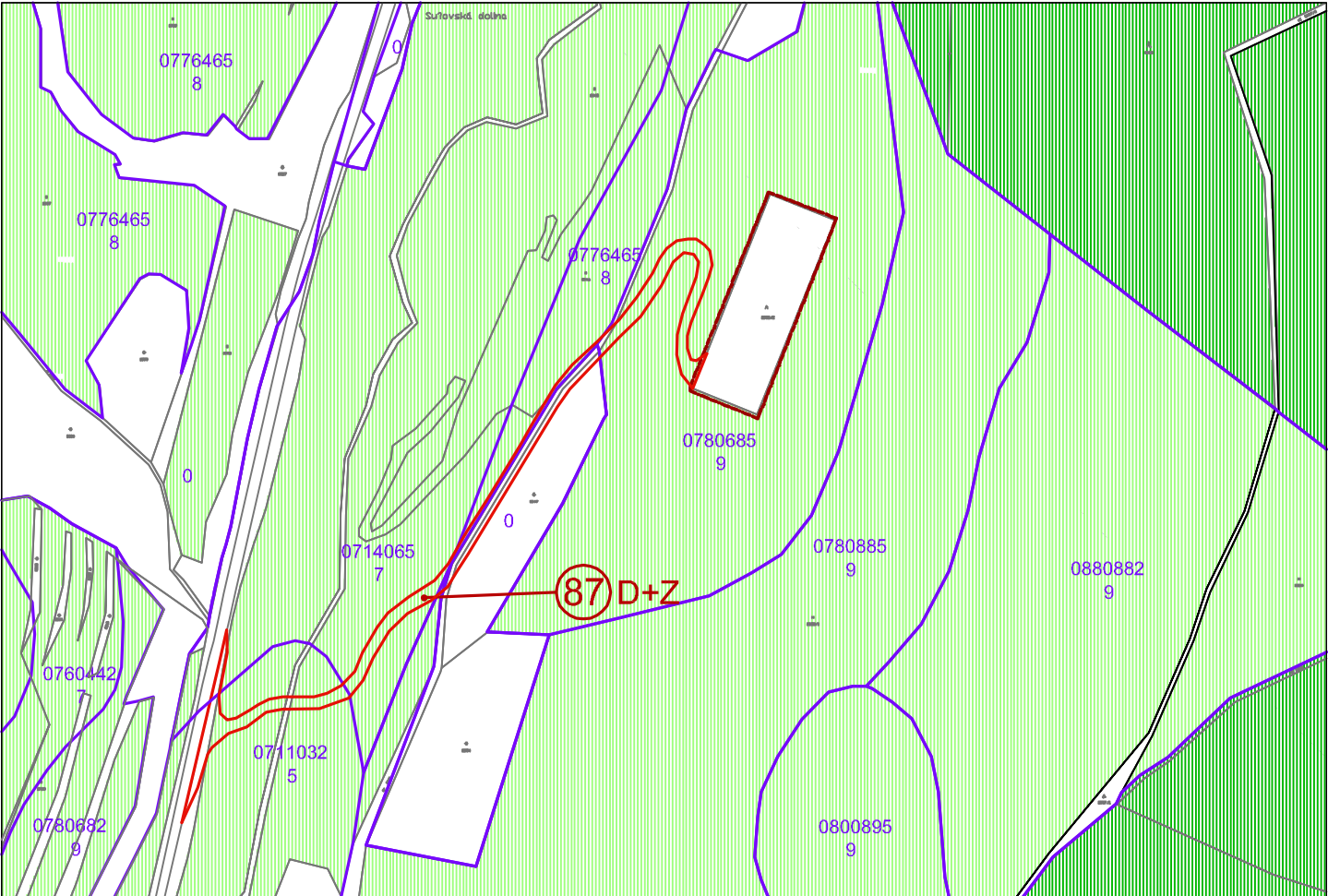
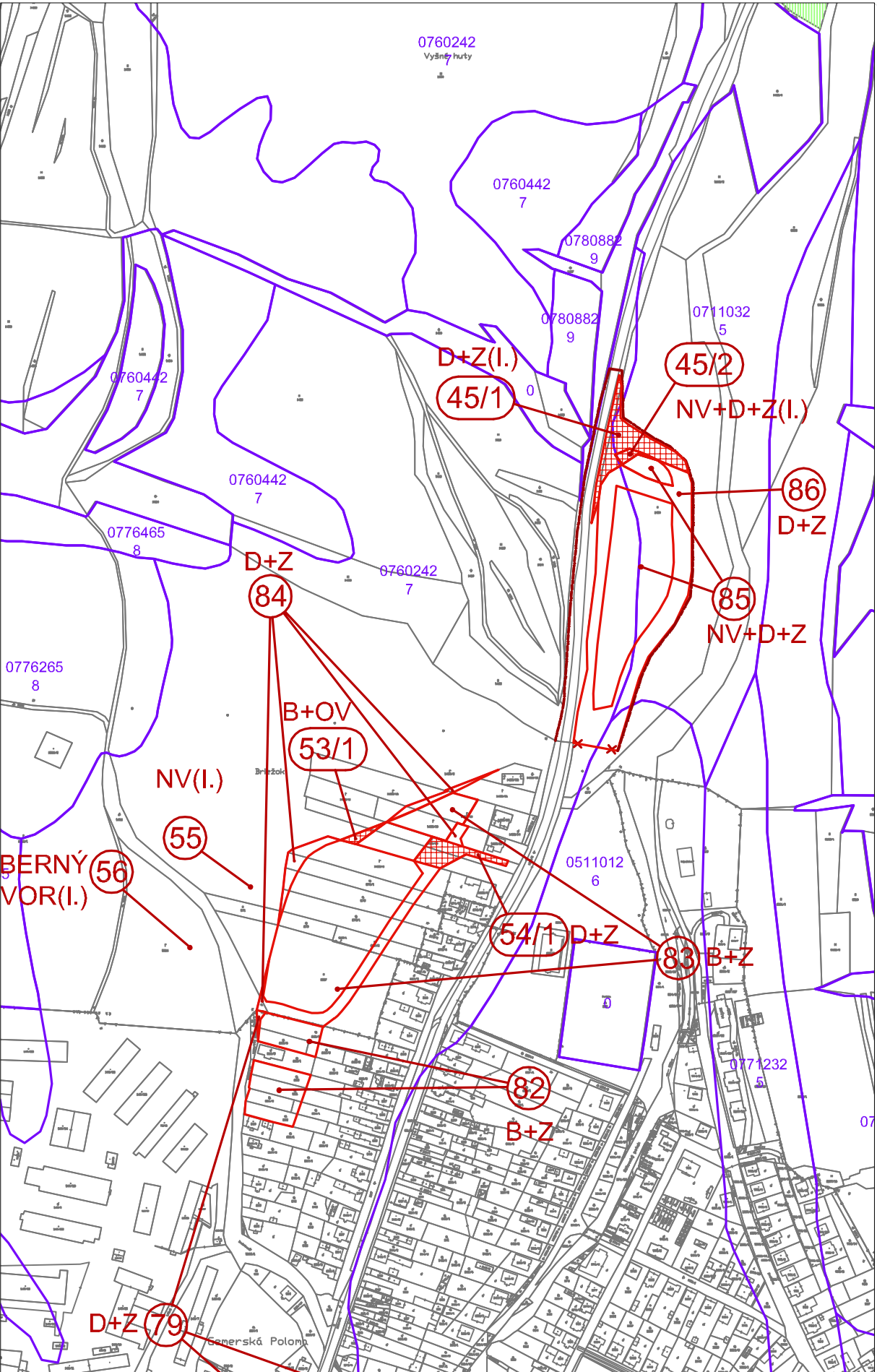


A- LOKALITA "PODSÚĽOVÁ"
BEZ ZÁBERU PP A LP



B- LOKALITA "HÁJIKY"



C- LOKALITA "NAD IHRISKOM" A "BRIEŽOK"

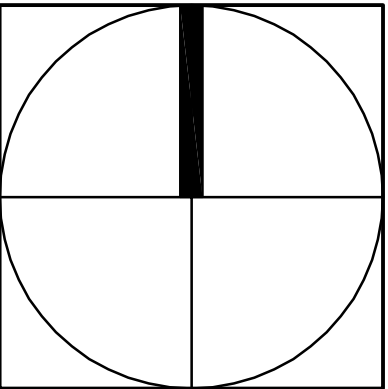
LEGENDA

STAV	NÁVRH	
		Hranica zastavaného územia obceGemerská Poloma k 1.1.1990
		Zrušenie časti navrhovanej hranice zastaviteľného územia obce a návrh hranice zastaviteľného územia obce
		Hranica bonitovanej pôdno-ekologickej jednotky(BPEJ), kód a skupina BPEJ
		Navrhované lokality odňatia PP alebo lokality navrhované na zmenu funkcie
		Zmena funkcie odňatej lokality PP v Za D č.1 ÚPN-O oproti ÚPN-O
		Zrealizovaná obecná ČOV
		Poradové číslo lokality odňatia PP alebo lokality navrhovanej na zmenu funkcie
		Funkčné využitie lokality navrhovanej na odňatie PP alebo na zmenu funkcie (D- doprava, Z- zeleň, B- bývanie, OV - občianska vybavenosť , NV- nezávadná výroba, sklady, Š- šport, R- rekreácia, ZR- zrušené lokality)
		Trvalý trávny porast, záhrady
		Lesy
		Lesné cesty upravené
		Lesné cesty neupravené
		Hranica a číslo lesného dielca
		Poradové číslo lokality odňatia LP
		Funkčné využitie lokality navrhovanej na odňatie LP (D- doprava,Z- zeleň, obecné kompostovisko)

SCHVAĽOVACIA DOLOŽKA :

Označenie schvaľovacieho orgánu :Obecné zastupiteľstvo v obci Gemerská Poloma
Číslo uznesenia a dátum schválenia :
Číslo VZN obce, ktorým sa vyhlasuje záväzná časť ÚPN-O :
Oprávnená osoba : Mgr. Lilian Brondošová, starostka obce.....

Pečiatka



ZMENY A DOPLNKY Č. 2 ÚZEMNÉHO PLÁNU OBCE GEMERSKÁ POLOMA		
OBJEDNÁVATEĽ :	Obec Gemerská Poloma	
ZODPOVEDNÝ PROJEKTANT :	Ing. arch Mariana Šimková, REVITAL PROJECT	
SPOLUPRÁCA :	Ing. Ján Mihalečko	
ODBORNÍ PROJEKTANTI A KONZULTANTI :	Ing. Marián Pekarovič, Ing. Július Furmaník, Ing. Jaroslav Lipták, Ing. Michal Nagy	
MIERKA : 1 : 5 000	FORMÁT: 3 x A4	DÁTUM : január 2020
VYHODNOTENIE PERSPEKTÍVNEHO POUŽITIA PP A LP NA NEPOĽNOHOSPODÁRSKE ÚČELY		Č. VYKRESU 5.2.